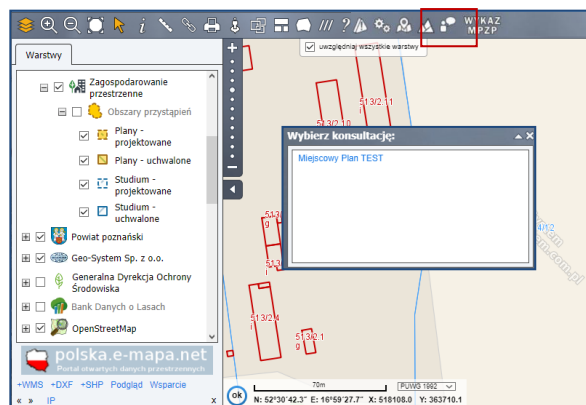
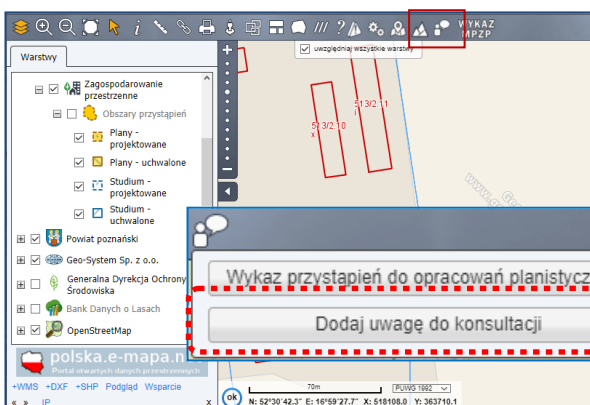


# eKonsultacje - konsultacje opracowań planistycznych

Moduł umożliwiający publikację obszarów przystąpień oraz rejestracji uwag zgłaszanych przez mieszkańców w ramach konsultacji społecznych poprzez portal legislacyjny "Przystąpienie do opracowania planistycznego". Użytkownik może dodawać wnioski lub uwagi do wybranego dokumentu planistycznego objętego konsultacją.

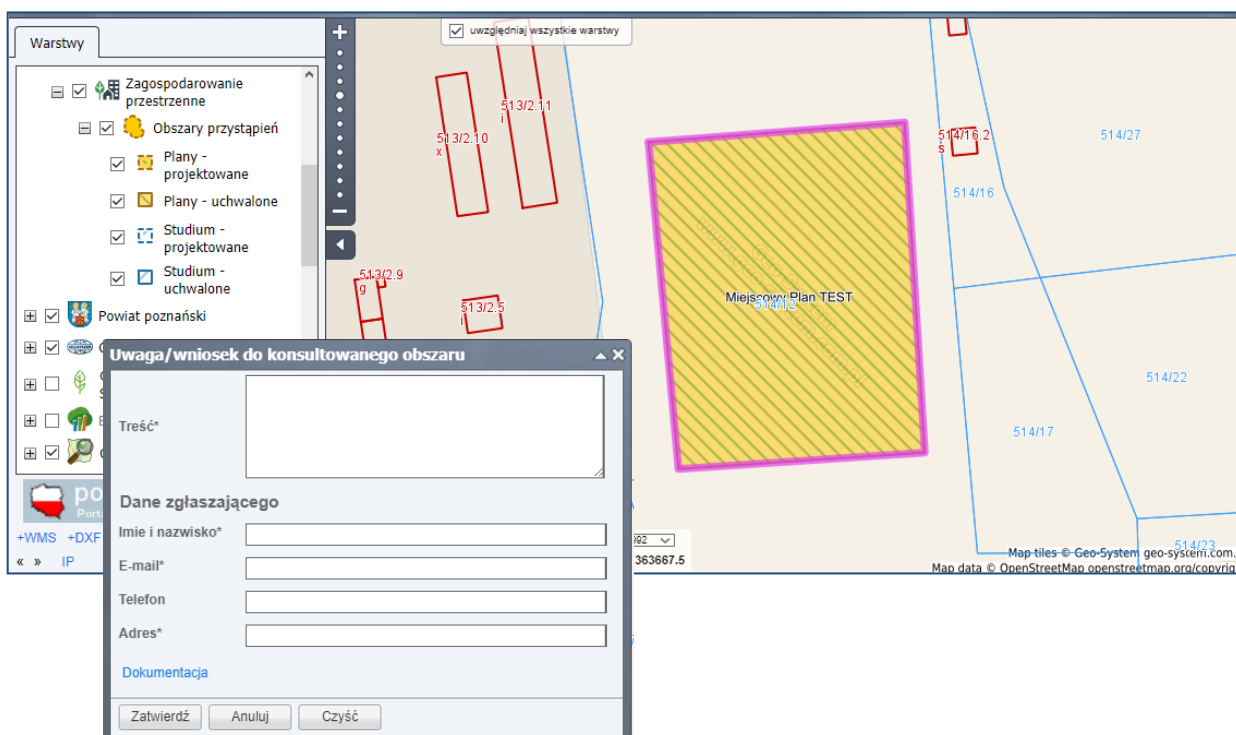
## Instrukcja obsługi modułu eKonsultacje

1. Po uruchomieniu Systemu Informacji Przestrzennej [mprzeworsk.e-mapa.net](http://mprzeworsk.e-mapa.net) należy z paska narzędzi wybrać ikonę konsultacji i następnie „Dodaj uwagę do konsultacji”

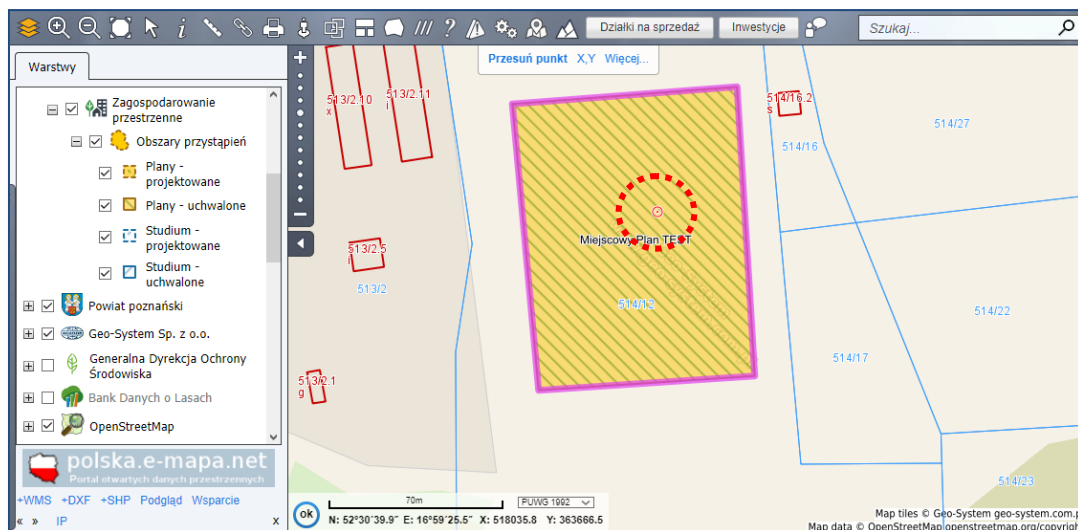


2. Należy wybrać konsultację.

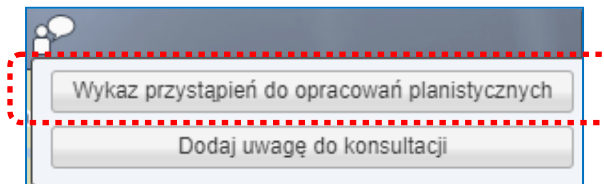
Na ekranie pojawi się lokalizacja obszaru poddanego konsultacjom społecznym wraz z kwestionariuszem do wypełnienia



- Po uzupełnieniu kwestionariusza należy wskazać punkt na mapie, do którego odnosi się uwaga/wniosek poprzez kliknięcie myszką. Następnie można kliknąć „Zatwierdź”.



- W celu wyświetlenia listy wszystkich przystąpień do opracowań planistycznych należy z paska narzędzi wybrać ikonę konsultacji (jak w pkt 1) i następnie „Wykaz przystąpień do opracowań planistycznych”



Strona startowa w serwisie legislacyjnym przedstawia listę procedowanych dokumentów w danej jednostce. Do każdego z przystąpień wymienionego na liście funkcjonują dwie opcje: "pokaż na mapie" - przekierowanie użytkownika na portal mapowy i wyświetlenie zasięgu obszarowego danego przystąpienia oraz "szczegóły" - wyświetlenie widoku osi czasu gdzie umieszczone są poszczególne dokumenty jakie dotyczą danego opracowania. W widoku szczegółów możemy obserwować na jakim etapie znajduje się procedowane przystąpienie, podejrzeć uchwały czy inne dokumenty dołączone do każdego z etapów oraz zgłosić wniosek, uwagę bądź sugestię dla przystąpienia.

### Lista przystąpień do opracowań planistycznych

Filtr:

[Otwórz portal mapowy](#)

Lp.	Oznaczenie	Nazwa opracowania	Operacje
1	xyz.1.02.2021	xyz	<p><a href="#">pokaż na mapie</a></p> <p><a href="#">szczegóły</a></p>
2	Miejscowy Plan TEST	Miejscowy Plan TEST	<p><a href="#">pokaż na mapie</a></p> <p><a href="#">szczegóły</a></p>
3	999	Przystąpienie testowe prezentujące możliwości	<p><a href="#">pokaż na mapie</a></p> <p><a href="#">szczegóły</a></p>

### Proces legislacyjny opracowania Miejscowy Plan TEST

Miejscowy Plan TEST

[Pokaż na mapie](#) [Zgłoś wniosek](#)

Oś czasu

- Uchwała - przystąpienie  
Data: 1 grudnia 2020  
Sygnatura: XXX/XXX/2020
- Rysunek APP (URL) [Otwórz odsłonię](#)  
Data: 10 grudnia 2020
- Projekt planu na sesję  
Data: 11 grudnia 2020  
Sygnatura: X/X/2020  
Miejscowy Plan Zagospodarowania
- Legenda APP (URL) [Otwórz odsłonię](#)  
Data: 11 grudnia 2020
- Wnioski mieszkańców [Zgłoś wniosek](#)  
Data: 17 lutego 2021